




LAI TOP REDZAMS!



Projekta “Daugavas upes baseina ekonomiskā potenciāla attīstība” pirmā un otrā saturiskā bloka rezultāti, būtiskākie secinājumi un turpinājuma aktivitātes 2019.gadā



NACIONĀLAIS
ATTĪSTĪBAS
PLĀNS 2020



EIROPAS SAVIENĪBA
EIROPA INVESTĒ LAUKU APVIDOS
Eiropas Lauksaimniecības fonds
lauku attīstībai




Atbalsta Zemkopības ministrija un Lauku atbalsta dienests



DaugavAbasMalas

LAI TOP REDZAMS!



Projekta **mērķis**: paplašināt ap Daugavu esošo teritoriju ekonomisko potenciālu, rosināt tūrisma aktivitātes, uzņēmējdarbības attīstību un nodarbinātību.



NACIONĀLAIS
ATTĪSTĪBAS
PLĀNS 2020




EIROPAS SAVIENĪBA
EIROPA INVESTĒ LAUKU APVIDOS
Eiropas Lauksaimniecības fonds
lauku attīstībai



Atbalsta Zemkopības ministrija un Lauku atbalsta dienests



LAI TOP REDZAMS!



Pirmajā projekta saturiskajā blokā paveiktais

- Norisinājusies Daugavas ūdenstūrisma maršruta izpētes ekspedīcija: ekspedīcijas komanda ar plostiem veica 352 kilometrus, pirmo reizi iekartējot tūrisma ūdensceļu visa garumā
- Izstrādāta viegli lietojama interaktīva Daugavas ūdenstūrisma ceļa karte, ar kuras palīdzību visi interesenti varēs atkārtot šo maršrutu pa posmiem vai kopumā
- Daugavas ūdenstūrisma ceļa zīme
- Pētījumi par normatīvo regulējumu, sadarbības labas prakses piemēriem un drošības aspektiem



NACIONĀLAIS
ATTĪSTĪBAS
PLĀNS 2020



EIROPAS SAVIENĪBA
EIROPA INVESTĒ LAUKU APVIDOS
Eiropas Lauksaimniecības fonds
lauku attīstībai



Ekspedīcija un karte www.daugavabasmalas.lv

Daugavas ūdenstūrisma maršruta izpētes ekspedīcija



23
JŪL

352 KM

05
AUG

PIEDRUJAS PAGASTS
KRĀSLAVAS NOVADS

MANGAĻSALAS BĀKA
RĪGA

EKSPEDĪCIJĀ DODAS 3 PLOSTI:



PLOSTS #1
5 EKSPERTI
hidrotehniķis
inženieris
kartētājs u.c.



PLOSTS #2 un 3
10
brīvprātīgie
palīgi

EKSPEDĪCIJAS KOMANDA DOKUMENTĒS:

Daugavas ūdenstūrisma
ūdensceļu laivotājiem

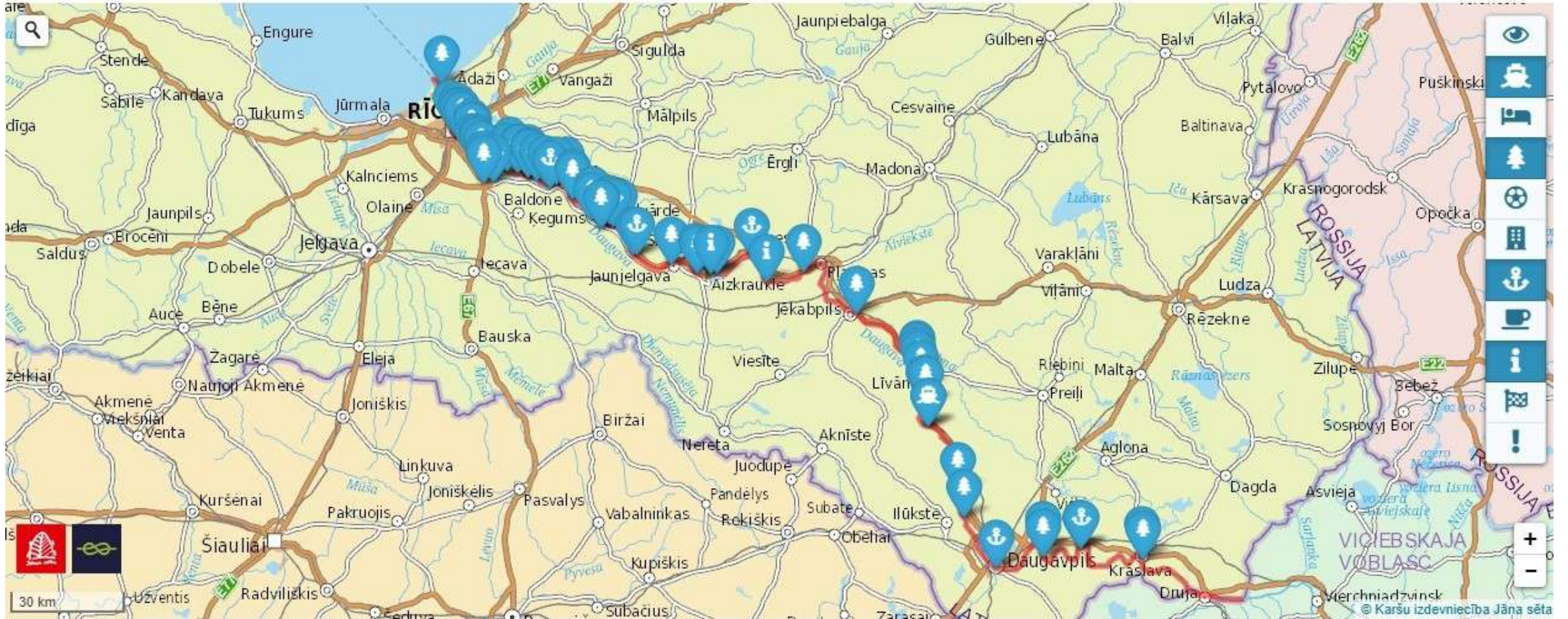
Apstāšanās vietas

Drošas Daugavas HES
apiešanas vietas

Kultūrvēsturiskie objekti
Daugavas abos krastos

REZULTĀTĀ

īkvienam pieejama, viegli lietojama interaktīva karte, lai atkārtotu
šo maršrutu pa posmiem vai kopumā




Daugavas ūdenstūrisma ceļa zīme



DAUGAVA




ŪDENSTŪRISMA CĒĻŠ



Pētījumi pirmajā projekta blokā www.daugavabasmalas.lv sadaļā “NODERĪGI”


- Par normatīvajiem aktiem, kas regulē ūdensmalu labiekārtošanu;
- Par labās prakses piemēriem pašvaldību, privātā sektora un juridisko personu sadarbībā reģiona ekonomiskā potenciāla attīstības veicināšanā;
- Pārskats par drošības prasībām un pretplūdu pasākumu aspektu ūdensmalu labiekārtošanā.



Otrā projekta saturiskajā bloka uzbūve

- 8 satikšanās, lai kopīgi meklētu risinājumus Daugavas ekonomiskā potenciāla efektīvākai izmantošanai
- Daugavas baseina pašvaldību ciešākas savstarpējā sadarbības rosināšana
- Atbalsts tematiskajām VRG aktivitātēm
- Fokusgrupu diskusijas un socioloģiskais pētījums par abu tematisko bloku aktivitāšu laikā identificētajiem problēmjomājumiem





1.Satikšanās Ciemupē (4.oktobrī)

...par projekta 2.saturiskajā blokā plānoto


Dalībniekus iedvesmoja un ar pieredzi dalījās:

Māris Olte. Biologs,
žurnālists, raidījumu vadītājs



Māris Cīrulis. PPP “Ziedzeme”
projektu vadītājs






2.Satikšanās Ulbrokā (10.oktobrī)

...par sadarbību un NVO lomu

Dalībniekus iedvesmoja un ar pieredzi dalījās:

- Lauma Celma. Kustības “Latvijas Kultūras vēstnieki” neformālā koordinatore
- Āris Ādleris. “Latvijas Lauku forums” padomes loceklis
- Sandra Biseniece. Biedrības “Clue” dibinātāja un valdes locekle





3.Satikšanās Krāslavā (16.oktobrī)


...par tūrismu un uzņēmējdarbību


Dalībniekus iedvesmoja un ar pieredzi dalījās:

Ilze Stabulniece.
Zirgu sētas "Klajumi" īpašniece



Juris Smaļinskis.
Biologs un tūrisma eksperts





4.Satikšanās Pļaviņās (18.oktobrī)

...par novadu attīstību


Dalībniekus iedvesmoja un ar pieredzi dalījās:

Gints Apals.
Vēsturnieks un diplomāts



Aiga Petkēvica.
Kurzemes plānošanas reģiona Projektu
nodaļas vadītāja






5.Satikšanās Červonkā (24.oktobrī)

...par pētniecību un attīstības plānošanu

Dalībniekus iedvesmoja un ar pieredzi dalījās:

- Egons Bērziņš. Arhitekts, RTU docents
- Visvaldis Gercāns, karšu izdevniecības "Jāņasēta" pārstāvis
- Daina Alužāne, projekta "Sēlijas salas" vadītāja





6.Satikšanās Ķegumā (25.oktobrī)

...par jauniešiem un nākotni


Dalībniekus iedvesmoja un ar pieredzi dalījās:

Dāvids Zilberts. Biedrības
“Ūdensmalu attīstībai” jauniešu
iniciatīvu kopas vadītājs



Valters Melderis.
Neformālās izglītības apmācītājs






7.Satikšanās Ķekavā (6.decembrī)

...par klimata pārmaiņām

Dalībniekus iedvesmoja un ar pieredzi dalījās:

- Guntis Zilberts. DaugavAbasMalas ekspedīcijas vadītājs
- Andris Vīksna. Latvijas Vides ģeoloģijas un meteoroloģijas centra Prognožu daļas vadītājs
- Valts Variks. Hidrotehnisko būvju inženieris





8.Satikšanās Tīnūžos (11.decembrī)

...par rezultātiem, secinājumiem un nākamajiem soļiem


Dalībniekus iedvesmoja un ar pieredzi dalījās:

- Aldis Austers. Latvijas Ārpolitikas institūta pētnieks
- Ieva Strode. SKDS Sociālo un politisko pētījumu nodaļas vadītāja
- Dmitrijs Zverevs. Koprades entuziasts un sadarbības projektu virzītājs





LAI TOP REDZAMS!



Otrais projekta saturiskais bloks. Kas tālāk?

- Fokusgrupas visās daugaviešu pašvaldībās (janvāris - februāris)
- Daugavas baseina pašvaldību ciešākas savstarpējā sadarbības rosināšana (janvāris - aprīlis)
- Atbalsts tematiskajām VRG aktivitātēm (janvāris - aprīlis)
- Socioloģiskais pētījums par abu tematisko bloku aktivitāšu laikā identificētajiem problēmjasautājumiem (februāris - aprīlis)



NACIONĀLAIS
ATTĪSTĪBAS
PLĀNS 2020




EIROPAS SAVIENĪBA
EIROPA INVESTĒ LAUKU APVIDOS
Eiropas Lauksaimniecības fonds
lauku attīstībai





L A I T O P R E D Z A M S !



Paldies par uzmanību!

Uz turpmāku sadarbību!



NACIONĀLAIS
ATTĪSTĪBAS
PLĀNS 2020



EIROPAS SAVIENĪBA
EIROPA INVESTĒ LAUKU APVIDOS
Eiropas Lauksaimniecības fonds
lauku attīstībai



Atbalsta Zemkopības ministrija un Lauku atbalsta dienests